



**АДМИНИСТРАЦИЯ
ЕЙСКОГО ГОРОДСКОГО ПОСЕЛЕНИЯ ЕЙСКОГО РАЙОНА
ПОСТАНОВЛЕНИЕ**

от 28 марта 2019 года

№ 293

г. Ейск

О назначении публичных слушаний по проекту постановления администрации Ейского городского поселения Ейского района «О предоставлении разрешения на отклонение от предельных параметров разрешенного строительства объекта капитального строительства на земельном участке, расположенном по адресу: Краснодарский край, Ейский район, город Ейск, Военный городок № 121»

Акционерное общество «Ейскхлеб», являясь собственником объекта капитального строительства «здание магазина «Ейскхлеб» с пристройкой», литеры «А11», «а11», общей площадью 31,6 квадратного метра, с кадастровым номером 23:42:0202060:248, по улице Первомайской, 204/11 в городе Ейске, обратилось с заявлением о предоставлении разрешения на отклонение от предельных параметров разрешенного строительства объекта капитального строительства на земельном участке общей площадью 58,0 квадратных метров, с кадастровым номером 23:42:0203002:764, с видом разрешенного использования - «для специального назначения», категорией земель - «земли населенных пунктов», расположенном по адресу: Краснодарский край, Ейский район, город Ейск, Военный городок № 121, для приведения в соответствие земельно-правовых документов – «объекты розничной и мелкооптовой торговли».

В соответствии с Земельным и Градостроительным кодексами Российской Федерации, Уставом Ейского городского поселения Ейского района, Правилами землепользования и застройки Ейского городского поселения Ейского района, утвержденными решением Совета Ейского городского поселения Ейского района от 29 января 2013 года № 52/4, на основании обращения акционерного общества «Ейскхлеб» от 25 марта 2019 года п о с т а н о в л я ю:

1. Назначить публичные слушания по проекту постановления администрации Ейского городского поселения Ейского района «О предоставлении разрешения на отклонение от предельных параметров разрешенного строительства объекта капитального строительства на земельном участке, расположенном по адресу: Краснодарский край, Ейский район, город Ейск, Военный городок № 121» (прилагается).

2. Общему отделу администрации Ейского городского поселения Ейского района (Магальяс) обеспечить опубликование настоящего постановления на официальном сайте «municipalnyjvestnik» и размещение на официальном сайте администрации Ейского городского поселения Ейского района в информационно-телекоммуникационной сети «Интернет».

3. Постановление вступает в силу со дня его подписания.

Глава Ейского городского поселения
Ейского района

В.В.Кульков

ПРИЛОЖЕНИЕ
к постановлению администрации Ейского
городского поселения Ейского района
от 28.03.2019 № 293

Проект

АДМИНИСТРАЦИЯ
ЕЙСКОГО ГОРОДСКОГО ПОСЕЛЕНИЯ ЕЙСКОГО РАЙОНА

ПОСТАНОВЛЕНИЕ

О предоставлении разрешения на отклонение от предельных параметров разрешенного строительства объекта капитального строительства на земельном участке, расположенном по адресу:
Краснодарский край, Ейский район, город Ейск,
Военный городок № 121

Акционерное общество «Ейскхлеб», являясь собственником объекта капитального строительства «здание магазина «Ейскхлеб» с пристройкой», литеры «А11», «а11», общей площадью 31,6 квадратного метра, с кадастровым номером 23:42:0202060:248, по улице Первомайской, 204/11 в городе Ейске, обратилось с заявлением о предоставлении разрешения на отклонение от предельных параметров разрешенного строительства объекта капитального строительства на земельном участке общей площадью 58,0 квадратных метров, с кадастровым номером 23:42:0203002:764, с видом разрешенного использования - «для специального назначения», категорией земель - «земли населенных пунктов», расположенном по адресу: Краснодарский край, Ейский район, город Ейск, Военный городок № 121, для приведения в соответствие земельно-правовых документов – «объекты розничной и мелкооптовой торговли».

В соответствии с Земельным кодексом Российской Федерации, Градостроительным кодексом Российской Федерации, Уставом Ейского городского поселения Ейского района, Правилами землепользования и застройки Ейского городского поселения Ейского района, утвержденными решением Совета Ейского городского поселения Ейского района от 29 января 2013 года № 52/4, на основании заключения о результатах публичных слушаний от _____ № _____, с учетом рекомендаций комиссии по подготовке проекта Правил землепользования и застройки Ейского городского поселения Ейского района (протокол от _____ № _____) п о с т а н о в л я ю:

1. Предоставить разрешение на отклонение от предельных параметров разрешенного строительства объекта капитального строительства на земельном участке общей площадью 58,0 квадратных метров, с кадастровым номером

23:42:0203002:764, с видом разрешенного использования - «для специального назначения», категорией земель - «земли населенных пунктов», расположенном по адресу: Краснодарский край, Ейский район, город Ейск, Военный городок № 121, в части:

- сокращения до 0,0 метра минимального отступа от границы смежного земельного участка по улице Первомайской, 204/10 в городе Ейске;

- сокращения до 0,0 метра минимального отступа от границы смежного земельного участка по улице Первомайской, 204/12 в городе Ейске;

- уменьшения минимальной площади земельного участка до 58,0 квадратных метров.

2. Общему отделу администрации Ейского городского поселения Ейского района () обеспечить опубликование настоящего постановления, проекта решения, информационного материала на официальном сайте «municipalnyjvestnik» и размещение на официальном сайте администрации Ейского городского поселения Ейского района в информационно-телекоммуникационной сети «Интернет».

3. Постановление вступает в силу со дня его подписания.

Глава Ейского городского поселения
Ейского района

В.В.Кульков

Исполняющий обязанности
начальника управления

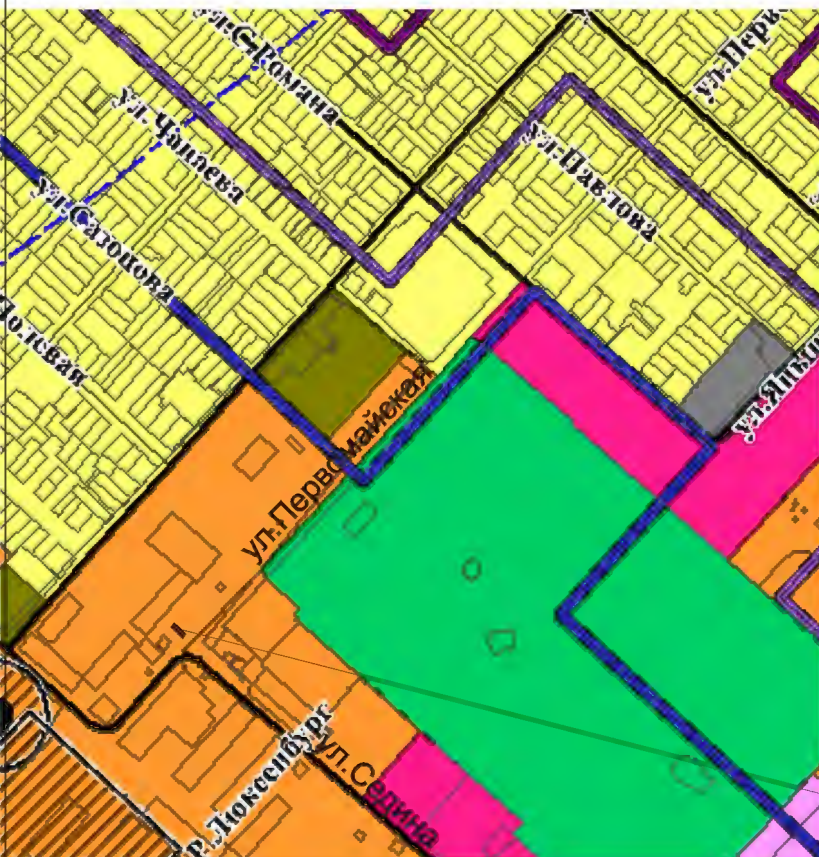
М.А.Кириллова

Информационный материал

Прилагается к Проекту постановления администрации
Ейского городского поселения Ейского района




от _____ 2019г. № _____

Схема расположения земельного участка
по адресу: Краснодарский край, Ейский район,
город Ейск, Военный городок № 121



Масштаб 1:500

УСЛОВНЫЕ ОБОЗНАЧЕНИЯ

	- место размещения объекта капитального строительства
	- граница земельного участка
	- объект капитального строительства (нежилое здание. лит. "А11", "а11")

земельный участок с кадастровым номером
23:42:0203002:764